

津野町通学路交通安全プログラム
～通学路の安全確保に関する取組の方針～

令和 6 年 1 1 月 1 5 日

津野町通学路安全対策連絡協議会

1. プログラムの目的

平成24年、全国で登下校中の児童生徒が死傷する事故が相次いで発生したことから、平成24年8月に各小・中学校の通学路において関係機関と連携して緊急合同点検を実施し、必要な対策内容についても関係機関で協議してきました。

引き続き通学路の安全確保に向けた取組みを行うため、このたび、高幡消防組合津野消防団・高知県須崎警察署・津野町校長会・津野町総務課・津野町介護福祉課・津野町建設課・津野町教育委員会・高知県須崎土木事務所維持管理課の関係者等を構成員とする「津野町通学路安全対策連絡協議会」を設置するとともに関係機関の連携体制を構築し、「津野町通学路交通安全プログラム」を平成28年7月に策定しました。

今後は、本プログラムに基づき、関係機関が連携して、児童生徒が安全に通学できるように通学路の安全確保を図っていきます。

2. 通学路安全対策について

津野町通学路安全対策連絡協議会で議論し策定しました。

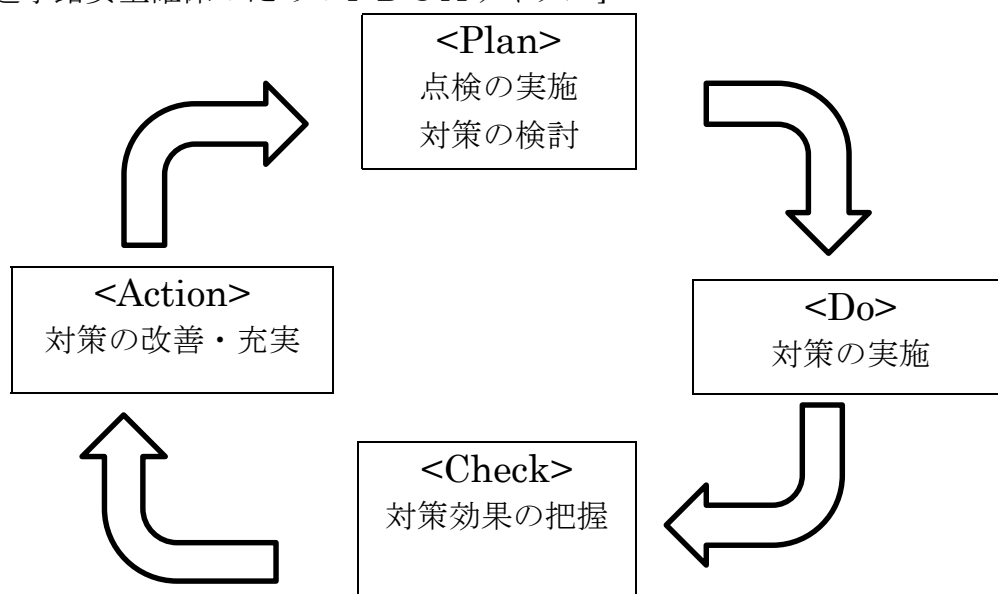
3. 取組方針

(1) 基本的な考え方

継続的に通学路の安全を確保するため、緊急合同点検後も合同点検を継続するとともに、対策実施後の効果把握も行い、対策の改善・充実を行います。

これらの取組みをPDCAサイクルとして繰り返し実施し、通学路の安全性の向上を図っていきます。

[通学路安全確保のためのPDCAサイクル]



（２）定期的な合同点検

- ・町内の小・中学校の通学路について年に１回、合同点検を実施します。
- ・効率的・効果的に合同点検を行うため、津野町通学路安全対策連絡協議会において、重点課題を設定し、合同点検を実施します。
- ・上記以外においても必要が生じた場合は、合同点検を実施します。

（３）対策の検討

合同点検の結果から明らかになった対策必要箇所について、箇所ごとに、歩道整備や防護柵設置のようなハード対策や交通規制や交通安全教育のようなソフト対策など対策必要箇所に応じて具体的な実施メニューを検討します。

（４）対策の実施

対策の実施にあたっては、対策が円滑に進むよう、関係者間で連携を図ります。

（５）対策効果の把握

合同点検結果に基づく対策実施後の箇所等について、実際に期待した効果が上がっているのか、また児童生徒等が安全になったと感じているのか等を確認するため、対策実施後の効果を把握するための手法を検討し、対策効果を把握します。

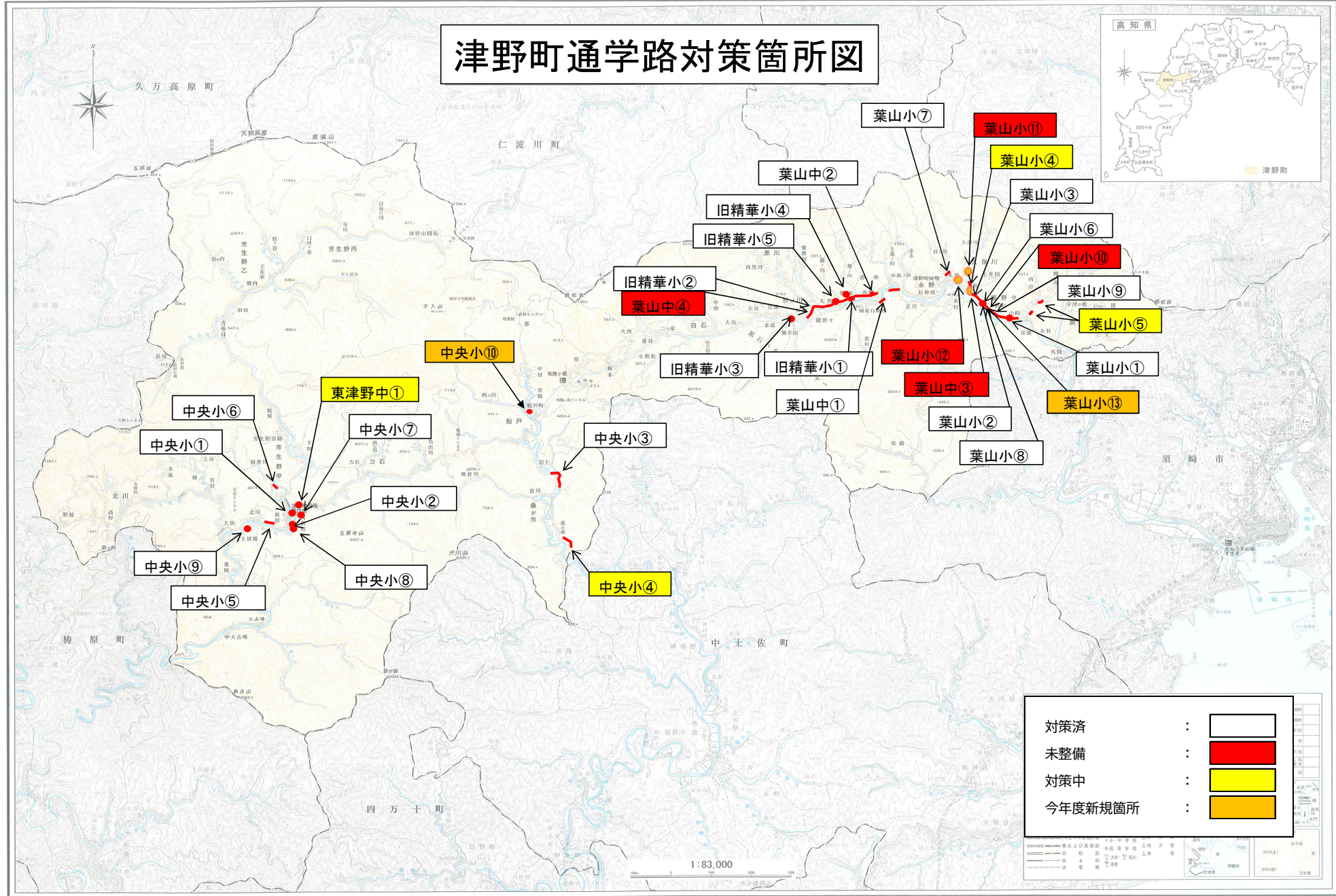
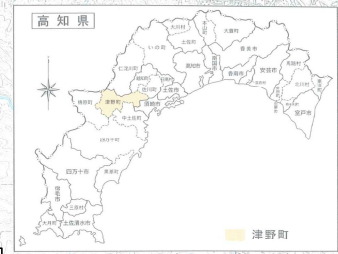
（６）対策の改善・充実

対策実施後も、合同点検や効果把握の結果を踏まえて、対策内容の改善・充実に努めます。

４．箇所図、箇所一覧表の公表

小学校ごとの点検結果や対策内容については、関係者間で認識を共有するために小学校ごとの「対策一覧表」及び「対策箇所図」を作成し、公表します。

津野町通学路対策箇所図



| | | |
|---------|---|---|
| 対策済 | : | <div style="width: 20px; height: 10px; background-color: white; border: 1px solid black;"></div> |
| 未整備 | : | <div style="width: 20px; height: 10px; background-color: red; border: 1px solid black;"></div> |
| 対策中 | : | <div style="width: 20px; height: 10px; background-color: yellow; border: 1px solid black;"></div> |
| 今年度新規箇所 | : | <div style="width: 20px; height: 10px; background-color: orange; border: 1px solid black;"></div> |

対 策 一 覧 表

令和6年10月15日時点

学校名： 葉山小学校

| 番 号 | 箇所名・住所 | 通学路の状況・危険の内容 | 対策内容(路線名) | 事業主体 | 整備の状況 |
|-----|--|--|-------------------|-------|-----------------------|
| ① | 津野町姫野々342番地10付近 | 側道から町道姫野々線へ出てくる児童の飛び出しが危険である | 路面標示の設置(町道姫野々線) | 津野町 | (対策済) 平成28年7月15日確認 |
| ② | 津野町姫野々503番地1付近 | 学校から町道姫野々線へ出てくる児童の飛び出しが危険である | 路面標示の設置(町道姫野々線) | 津野町 | (対策済) 平成28年7月15日確認 |
| ③ | 津野町姫野々262番地1付近～ 津野町姫野々604番地6付近まで | 側道から町道姫野々線へ出てくる児童の飛び出しが危険である | 標識設置(町道姫野々線) | 津野町 | (対策済) 令和元年12月3日確認 |
| ④ | 津野町久保川1066番地4付近～ 津野町久保川544番地付近まで | 道幅が狭く、通学に危険である | 道路改良(町道久保川西線) | 津野町 | (対策中) 令和6年10月15日確認 |
| ⑤ | 津野町西谷83番地17付近～ 津野町西谷17番地3付近まで 津野町樺ノ川595番地1付近～ 津野町樺ノ川45番地4付近まで | 道幅が狭く、通学に危険である | 道路改良(町道樺ノ川線) | 津野町 | (対策中) 令和6年10月15日確認 |
| ⑥ | 津野町姫野々503番地1付近 | 横断歩道の白線が消え、横断に危険である | 横断歩道塗り直し(町道姫野々線) | 高知県 | (対策済) 令和4年10月6日確認 |
| ⑦ | 津野町永野347番地4地先 | 道幅が狭く、通学に危険である | 橋梁拡幅(町道上札場線) | 津野町 | (廃止) 令和6年10月15日確認 |
| ⑧ | 津野町姫野々473番地1 | 側溝の蓋に鉄板を使用しているため、滑って危険である | 側溝改良(町道姫野々線) | 津野町 | (対策済) 令和4年10月6日確認 |
| ⑨ | 津野町姫野々262番地1付近～ 津野町姫野々604番地6付近まで | 幅員が狭く、通学に危険である | グリーンベルト配置(町道姫野々線) | 津野町 | (対策済) 令和5年10月17日確認 |
| ⑩ | 津野町姫野々426番地6地先～ 津野町姫野々534番地1地先まで | 側溝に蓋がないため、落下の危険がある。 | 側溝改良(町道姫野々線) | 津野町 | (未整備) 令和6年10月15日確認 |
| ⑪ | 津野町永野279番地3地先 | カーブミラーがなく危険 | カーブミラー設置(町道久保川西線) | 津野町 | (未整備) 令和6年10月15日確認 |
| ⑫ | 津野町永野298番地1地先 | 横断歩道の白線が消えかかっており危険 また、旗を揚げても止まらない車が多く危険 | 横断歩道塗り直し(国道197号) | 高知県警察 | (未整備) 令和6年10月15日確認 |
| ⑬ | 津野町姫野々583付近 | バス通学の停留所への道が整備されていない | 道路改良(町道姫野々線) | 津野町 | (未整備) 令和6年10月15日確認 |
| | | | | | |

対 策 一 覧 表

令和6年10月15日時点

学校名: 葉山中学校

[illegible]

対 策 一 覧 表

令和6年10月15日時点

学校名: 旧精華小学校

| 番 号 | 箇所名・住所 | 通学路の状況・危険の内容 | 対策内容(路線名) | 事業主体 | 整備の状況 |
|-----|-------------------------------------|--------------------------------|--------------------|-------|-----------------------|
| ① | 津野町杉ノ川丙(道 10320) | 道路と歩道の間に隙間があり危険である | 歩道改良(町道船野白河瀬線) | 津野町 | (対策済) 平成30年1月31日確認 |
| ② | 津野町赤木1160番地1付近～ 津野町黒川1120番地5付近まで | 側道から町道船野白河瀬線へ出てくる児童の飛び出しが危険である | 標識設置(町道船野白河瀬線) | 津野町 | (対策済) 令和元年12月3日確認 |
| ③ | 津野町杉ノ川甲3番地16 | 横断歩道の白線が消え、横断に危険である | 横断歩道塗り直し(国道197号) | 高知県 | (対策済) 令和3年9月17日確認 |
| ④ | 津野町杉ノ川丙45番地1付近 | 道路上の白線が消え、横断に危険である | 路上表示塗り直し(町道船野白河瀬線) | 高知県警察 | (廃止) 令和6年10月15日確認 |
| ⑤ | 津野町杉ノ川丙75番地1付近 | 道路上の白線が消え、横断に危険である | 路上表示塗り直し(町道船野白河瀬線) | 高知県警察 | (廃止) 令和6年10月15日確認 |
| | | | | | |
| | | | | | |
| | | | | | |
| | | | | | |
| | | | | | |

対 策 一 覧 表

令和6年10月15日時点

学校名： 中央小学校

| 番 号 | 箇所名・住所 | 通学路の状況・危険の内容 | 対策内容(路線名) | 事業主体 | 整備の状況 |
|-----|---|--|----------------------|-------|-----------------------|
| ① | 津野町芳生野甲165番地7 | 新田山手線から国道439号への児童の飛び出しが危険である | 路面標示の設置(新田山手線) | 津野町 | (対策済) 平成28年7月15日確認 |
| ② | 津野町北川5186番地4 | 国道197号須崎方面から国道439号に右折するスクールバスから国道197号梶原方面から須崎方面に向かう車が見えにくい | カーブミラーの設置(国道197号) | 高知県土木 | (対策済) 平成30年1月31日確認 |
| ③ | 津野町桑ケ市1971番地2付近 ～ 津野町桑ケ市327番地7付近 まで | 道幅が狭く歩道もないため、通学に危険である | 道路改良(県道窪川船戸線) | 高知県土木 | (対策済) 令和3年9月17日確認 |
| ④ | 津野町桑ケ市1110番地1付近 ～ 津野町桑ケ市1256番地1付近 まで | 道幅が狭く歩道もないため、通学に危険である | 道路改良(県道窪川船戸線) | 高知県土木 | (対策中) 令和6年10月15日確認 |
| ⑤ | 津野町北川20番地3付近 | 道路に落石があり、通学に危険である | 法面改良(町道新田北川線) | 津野町 | (対策済) 令和元年12月3日確認 |
| ⑥ | 津野町芳生野甲4184番地2付近 | 道路に落石があり、通学に危険である | 法面改良(町道保井川線5号) | 津野町 | (対策済) 令和2年10月5日確認 |
| ⑦ | 津野町力石2898番地1地先 | 横断歩道の白線が消え、横断に危険である | 横断歩道塗り直し(国道197号) | 高知県警察 | (対策済) 令和3年9月17日確認 |
| ⑧ | 津野町北川5186番地4付近 | 用水路に段差があり、転倒の危険がある | 段差対策(国道197号、439号丁字路) | 高知県土木 | (対策済) 令和5年10月17日確認 |
| ⑨ | 津野町北川4881番地6付近 | グレーチングが破損しており、転倒の危険がある | グレーチング交換(町道旧昭和線) | 津野町 | (対策済) 令和5年10月17日確認 |
| ⑩ | 津野町船戸2431番地 | 急カーブで、車が児童と接触する危険がある | 注意喚起看板の設置(県道378号線) | 高知県土木 | (未整備) 令和6年10月15日確認 |
| | | | | | |

対 策 一 覧 表

令和6年10月15日時点

学校名: 東津野中学校

[illegible]