

ガイドもできます!



地元ガイドのご案内



- ・期間 / 3月下旬～11月
- ・定員 / 1名～
- ・予約 / 7日前まで
- ・料金 / 5,000円
- ・お申し込み / 0889-55-2021
(津野町役場観光推進課)

周辺地図

お立ち寄りスポット

- 義堂と絶海の像**
五山文学の双壁として知られる津野町出身の高僧の像。合格祈願スポットとしても知られている。
- 稲葉洞**
龍の伝説がある神秘的な洞窟。中には四万十川が流れている。ガイドによる案内も可能。
- 追合の滝**
平家の悲しい落人伝説がある滝。車道から歩いて5分ほどで辿り着ける。別名お釜様とも言われている。

道の駅 布施ヶ坂

河内五社神社

遊山四万十せいらんの里

満天の星本社・加工所

ヤマザキショップ 東津野店

船戸郵便局

四万十川源流点

源流の碑

船戸郵便局

須崎中央IC

高知中央IC

目安時間
車 + 歩 約105分

四万十川源流点が一番近い宿
遊山四万十せいらんの里

四万十川源流点が一番近い宿。地元のお母さんたちが作るランチビュッフェが人気(要予約)。野菜たっぷりのおかず、羽釜で炊くご飯、香り深いほうじ茶と、どれもが癒し。川の音に耳を澄ませるくつろぎの時間をお楽しみにください。

休：不定休
☎0889-43-9025




ドライブの一休みに！
満天の星本社・加工所

つの茶を使った大福「満天の星大福(ほうじ茶大福)」で有名な津野町のほうじ茶専門店「満天の星」。ドライブの一休みにどうぞ。つの茶を使ったソフトクリームやドリンク類をお召し上がりいただけます。お土産も販売しております。

休：年末年始、日曜日(12~2月)
☎0889-62-3335



Headwaters of the Shimanto River



源流点

25min (歩)

20min (車)


197

WALK MAP

至 不入山頂上

CHECKPOINT 05


ここを渡ればあと少し！
この沢を石伝いに渡れば、源流点まであと少し！油断して川にはまらないようにお気をつけください。



CHECKPOINT 02

四万十川源流の碑

大河の源、四万十川源流点の登山口で登山客を迎える大きな石碑。四万十川が永きに亘って愛され、親しみを持たれることを願って建てられました。



木の根がむき出しの道
特に帰り道、すべらないようにお気をつけください

CHECKPOINT 06

四万十川源流点

最後の清流四万十川が始まる場所。ここから長い長い196kmの旅が始まります。いくつもの支流と合流し大河となり、太平洋へ注ぎ出ます。



CHECKPOINT 04

鎖場

鎖を持って岩をぐるりと周りこんで渡ります。断崖絶壁ではないので高所恐怖症の方もご安心ください。ただし足元が滑りやすいので要注意。



CHECKPOINT 03

やまびこ水の湧き出る岩

常に水が湧き出ている、こだけ赤い苔が生える不思議な岩。岩の裏でゴロゴロと音がなるので、地元の人がやまびこ水と名付けたんだとか。



CHECKPOINT 01

登山口

ここから階段を上がって四万十川源流点まで徒歩で約25分。一帯は携帯電話の電波が入りにくいので要注意。



こんな格子がオススメ!

帽子

長袖

長ズボン

滑りにくい靴

⚠️ 注意事項

- 登山口周辺にはトイレはございません。事前に道の駅布施ヶ坂などをご利用ください。
- 分岐点では標識と周囲をしっかりと確認してください。
- 携帯電話の電波はほぼ入りません。
- 滑りやすい箇所があるため、サンダルやハイヒールはお控えください。

登山口 ⇄ 源流点

標高差は約100m
距離は約1.5km
ゆっくり歩いて
約25分の道のりです。

春～夏にかけて
清流の歌姫
「BYササイ」に会えるかも?
4244244
4444444



記帳簿の入った箱
ぜひご発見や感想など
書いていってくださいね

車の切り返しスペース



道は続きますが
行き止まりです

通行の支障に
ならないように
駐車してください

P